

# EVIDENČNÍ LIST HLÁSNÉHO PROFILU

KATEGORIE:

**C**

HP C KRA\_HL2 OBC507580\_02

**Tok:** Chlebičovský potok  
**Stanice:** HP C KRA\_HL2  
**GPS:** 49.933219N, 17.995577E  
**Obec:** Kravaře  
**ORP:** 8113 Kravaře  
**Kraj:** CZ080 Moravskoslezský

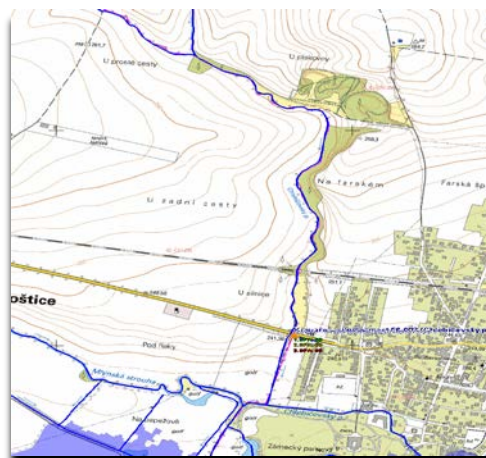
Hlásný profil je umístěn na mostní konstrukci 56-002 komunikace č. I/56 přes Chlebičovský potok

Číslo hydrologického pořadí: **2-02-03-0060**





Průměrný vodní stav (cm): **10**

Nejvyšší zaznamenaný vodní stav (cm):

Zaznamenaný vodní stav (datum):



Stupně povodňové aktivity (cm)

I.SPA	bdělost		30
II.SPA	pohotovost		60
III.SPA	ohrožení		80
sucho			5

Provozovatel stanice: **město Kravaře (s Chlebičovem)**

Hlásný profil sleduje: **Chlebičov, Kravaře, Velké Hoštice**

Příjemce hlášení překročení směrodatných stavů SPA –  
ORP a sousedních obcí: ORP Kravaře, ORP Opava,  
Chlebičov, Velké Hoštice

Náhradní pozorování za povodně zajišťuje:

- Městská policie
- Jednotky SDH – Kravaře, Chlebičov

Četnost hlášení SPA

I.SPA	každých 120 min
II.SPA	každých 60 min
III.SPA	každých 30 min

Vodočetná lať: **NE**

Přenos dat: **NE**

SMS: **NE**

Související digitální povodňový plán: <http://chl.povodnoveplany.cz/>

